


PIANO COMUNALE DI SPIAGGIA

Legge Regionale 21.12.2005 n. 17
Norme per l'esercizio della delega di funzioni amministrative
sulle aree di demanio marittimo



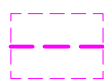
Gruppo di lavoro Arch. Giuseppina Eulili Geom. Antimo Lo Schiavo Geom. Francesco Barbieri	Collaboratrice Arch. Cristina De Panfilis
RUP Arch. Demetrio Beatino fino al 30.1.2013 Ing. Lorena Callisti dal 31.1.2013	

Assessorato all'Urbanistica - Ass. Arch. Nicola Donato

Tav. 14 Previsioni Progettuali Tratto 5 scala 1:2000

Ultimo aggiornamento Marzo 2014

LEGENDA

- 

LIMITE AREA SID
- 

LIMITE 5 m DALLA LINEA DI COSTA
- 

LIMITE ARA PORTUALE RICOMPRESA
NEGLI ELENCHI DI CUI AL D.C.P.M. 21.12.95
- 

LIMITE 50 m DALLA LINEA DI COSTA
- 

TORRENTI
- 


LINEA 50 m dall'ARGINE DEI TORRENTI
- 

VIABILITA' PRIMARIA
- 

VIABILITA' SECONDARIA
- 

FERROVIA
- 

PARCO MARINO REGIONALE L.R.
N. 13 DEL 21/4/2008
- 

AREA SID
- 

AREA NORMATA DAL PRG
- 

AREA DEMANIALE NORMATA DAL PRG
- 

PREVISIONE ECOSPIAGGIA